

Rainmen Challenge

Andando a Sud

Colle - Vivo

Compilato da:	Simone Chiari		
Partenza / Arrivo:	Colle di Val d'Elsa - Vivo d'Orcia		
Grado di difficoltà:	Medio/alto	Distanza Totale:	185km



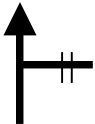
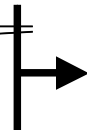
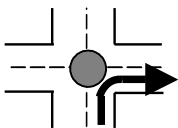
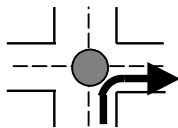
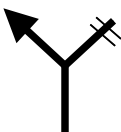
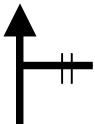

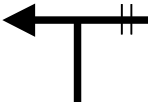
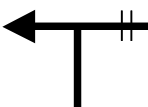
Note: Le indicazioni sono volutamente sintetiche per incoraggiare l'uso delle cartine stradali e lasciare spazio a variazioni del tragitto.


Tenere conto che il chilometraggio può avere imprecisioni oltre il 10% per le differenti tarature dei contachilometri e per il differente stile di guida.

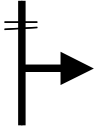
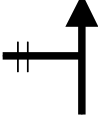
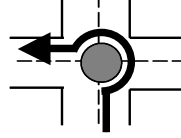
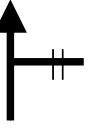
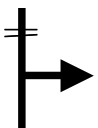
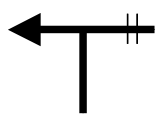
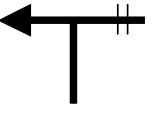
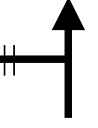
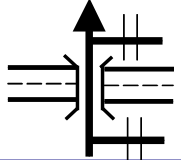

Si consiglia sempre di correggere la lettura dei chilometri, mentalmente o fisicamente, ad ogni way point.

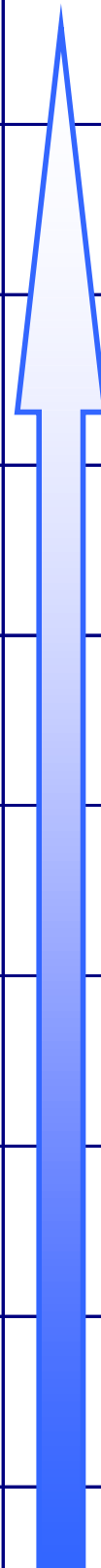
Alcuni attraversamenti e circonvallazioni non sono dettagliati e sono indicati con un punto esclamativo: seguite l'indicazione generica attraverso le varie rotonde
Attenzione al senso di lettura del roadbook.


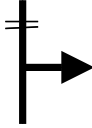
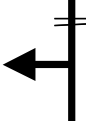
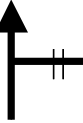
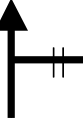
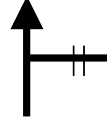
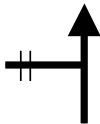
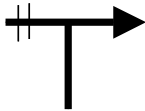
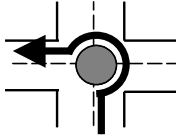

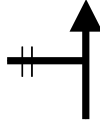
I motociclisti che partecipano al challenge sono pregati di rammentare che la guida ed il comportamento di ciascuno influirà sul giudizio espresso nei confronti della totalità. Pertanto l'organizzazione si augura che Vi divertiate senza screditare la confraternita dei motociclisti.


N°	KM. T.	KM. P.	Simbolo	Note
42	185.5	8.50		Ristorante "Il Castagno" Via Amiata, 129 - Vivo d'Orcia Tel. 0577 873508 Chiuso Lunedì
41	177.0	0.60		Girare su SP129 Direzione Vivo d'Orcia
40	176.4	4.20		Rimanere su SP111 Direzione Vivo d'Orcia
39	172.2	2.60		Girare a destra su SP111 Direzione Vivo d'Orcia
38	169.6	2.80		Attraversamento Castel del Piano Rimanere su SP160 Direzione Siena
37	166.8	2.90		Attraversamento Arcidosso Girare a destra su SP160 Direzione Siena/Castel del Piano
36	163.9	10.40		Bivio Aiole SP160 Prendere per Arcidosso
35	153.5	6.20		Proseguire su SS323 Direzione Santa Fiora
34	147.3	3.60	Check Point 	Bar la Rocca Via Salita Basso, 1 Roccalbegna Chiuso Mercoledì
33	143.7	4.70		Girare a sinistra su SS323 Direzione Roccalbegna
32	139.0	13.10		Girare a sinistra su SP24 Direzione Roccalbegna

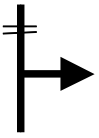
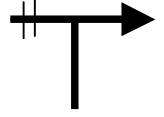
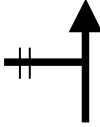
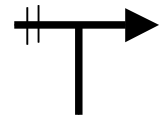
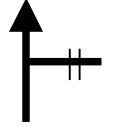
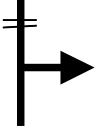
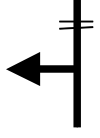

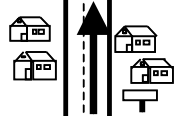



N°	KM. T.	KM. P.	Simbolo	Note
31	124.8	6.00		Girare a destra su SP55 Direzione Castiglioncello Bandini Stribugliano/Vallerona
30	118.8	0.90		Rimanere su SP7 Direzione Arcidosso
29	117.9	0.30		Rimanere su SP7 Direzione Arcidosso
28	117.6	13.50		Rimanere su SP7 Entrare in Cinigiano
27	104.1	0.30		Girare a destra su SP7 Direzione Cinigiano
26	103.8	16.10		Girare a sinistra su SP64 Direzione Monte Amiata
25	87.7	5.10		Girare a sinistra su exSS323 Direzione Grosseto
24	82.6	0.60		Proseguire su SP4 Direzione Bagni di Petriolo
23	82.0	4.80		Proseguire NON entrare in superstrada
22	77.2	0.00		Uscire da Iesa Direzione Siena Grosseto



N°	KM. T.	KM. P.	Simbolo	Note
21	77.2	5.30	Check Point 	BAR Bastianini Piazza Lama, 9 Iesa, Siena Tel Fax 0577 7580067 chiuso Mercoledì
20	71.9	8.00		Girare a destra Direzione Iesa
19	63.9	4.00		Girare a sinistra su SP32 Direzione San Lorenzo a Merse
18	59.9	2.90		Proseguire su SS73 Direzione Roccastrada
17	57.0	8.20		Proseguire su SS73 Direzione Roccastrada
16	48.8	4.90		Proseguire su SS73 Direzione Roccastrada
15	43.9	2.60		Attraversamento Rosia Proseguire su SS73 Direzione Roccastrada
14	41.3	1.70		Girare a destra su SS73 Direzione Rosia
13	39.6	0.00		Girare a sinistra
12	39.6	1.20	Check Point 	BAR La Compagnia Via del Pinone, 2 - Sovicille Tel Fax 0577 314693 chiuso Lunedì
11	38.4	3.00		Proseguire Direzione Sovicille



N°	KM. T.	KM. P.	Simbolo	Note
10	35.4	0.40		Girare a destra Direzione Sovicille
9	35.0	3.30		Girare a destra su SS73 Direzione Sovicille
8	31.7	3.70		Rimanere su SP101 Direzione Sovicille
7	28.0	3.50		Girare a destra sempre su SP101 Direzione Sovicille
6	24.5	18.80		Proseguire su SP101 Direzione Siena
5	5.7	0.40		Girare a destra sempre su SP101 SP Montemaggio Direzione Scorgiano
4	5.3	5.30		Girare su SP74 Direzione Strove
3	0.0	0.00		Oltrepassare Colle e località Gracciano Rimanere su SS541
2	0.0	0.00		Uscire da Colle Val D'Elsa direzione Grosseto Proseguire su SS541
1		0.00		Bar Caffé Garibaldi Piazza Arnolfo, 4 Colle di val d'Elsa, Siena Chiuso il Lunedì e Gennaio

