

# Rainmen Challenge

## Extreme

### Pistoia - Fontana Vaccaia

Compilato da Simone Chiari

Partenza: Località Candeglia (Pistoia)

Arrivo: Fontana Vaccaia/Agriturismo Volpino (Pistoia)

Grado di difficoltà: Medio/Alto

Distanza Totale: 210km

Note: Le indicazioni sono volutamente sintetiche per incoraggiare l'uso delle cartine stradali e lasciare spazio a variazioni del tragitto.


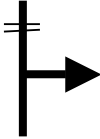
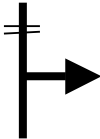

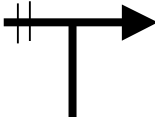
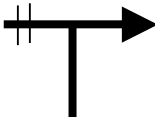
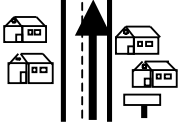
Tenere conto che il chilometraggio può avere imprecisioni oltre il 10% per le differenti tarature dei contachilometri e per il differente stile di guida.


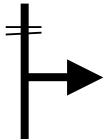

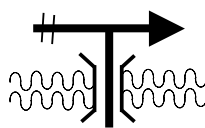

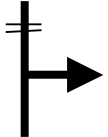
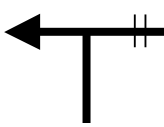
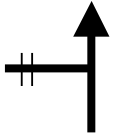
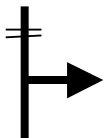
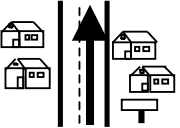
Si consiglia sempre di correggere la lettura dei chilometri, mentalmente o fisicamente, ad ogni way point.

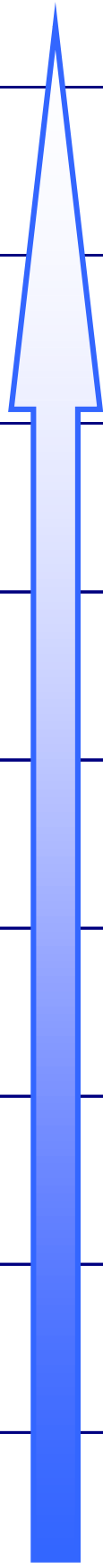
Attraversamenti di abitati e circonvallazioni non sono dettagliati e sono indicati con un punto esclamativo: seguite l'indicazione generica della direzione finale.



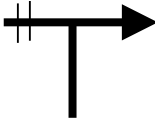
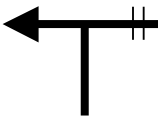
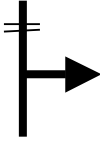
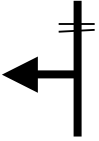
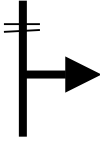
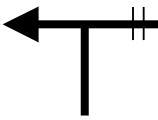
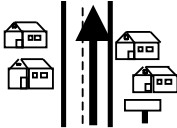
Attenzione al senso di lettura del roadbook.


I motociclisti che partecipano al challenge sono pregati di rammentare che la guida ed il comportamento di ciascuno influirà sul giudizio espresso nei confronti della totalità. Pertanto l'organizzazione si augura che Vi divertiate senza screditare la confraternita dei motociclisti.


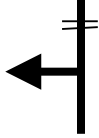
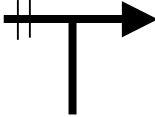
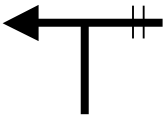

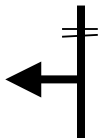



N°	KM. T.	KM. P.	Simbolo	Note
34	210.0	4.60		<b>Agriturismo "Il Volpino"</b> Via Le Torri-Fontana Vaccaia, 109 Tel. 0573 68395
33	205.4	9.90		Girare a destra Direzione <b>Popiglio</b>
32	195.5	3.40		Località <b>Fontana Vaccaia</b> Girare a destra Direzione <b>Pian di Novello</b>
31	192.1	11.80		<b>Attraversamento Passo dell'Abetone</b>
30	180.3	14.90		<b>Pievepelago</b> Girare a destra su SS12 Direzione <b>Passo dell'Abetone</b>
29	165.4	2.70		<b>Passo delle Radici</b> Girare a destra su SP324 Direzione <b>Modena</b>
29	162.7	0.00		Ripartire direzione <b>Passo delle Radici</b>

N°	KM. T.	KM. P.	Simbolo	Note
28	162.7	13.10	Check Point 	<b>San Pellegrino in Alpe</b> Bar da Pacetto
27	149.6	3.90		Girare a destra su SP71 Direzione <b>San Pellegrino/Passo delle Radici</b>
26	145.7	21.00		Attraversamento <b>Castelnuovo Garfagnana</b> Prendere SP72 Direzione <b>Modena/Passo delle Radici</b>
25	124.7	0.10		Girare a destra su SP20 Direzione <b>Castelnuovo Garfagnana</b>
24	124.6	3.60		Girare a sinistra su ponte Direzione <b>Castelnuovo Garfagnana</b>
23	121.0	4.50		Girare a destra su SR445 Direzione <b>Castelnuovo Garfagnana</b>
22	116.5	24.70		Girare a sinistra su SS12 Direzione <b>Bagni di Lucca</b>
21	91.8	1.20		Proseguire a diritto su SP35/SP55 Direzione <b>Boveglio</b>
20	90.6	4.10		Girare a destra Direzione <b>Collodi/Boveglio</b>
19	86.5	0.00		Ripartire direzione <b>Collodi</b>



N°	KM. T.	KM. P.	Simbolo	Note
18	86.5	0.00	Check Point 	<b>Bar Vecchio Pulter</b> Piazza Mazzini, 88 <b>Pescia</b> tel. 0572 477949
17	86.5	5.00		Parcheggiare in Piazza XX Settembre <b>Pescia</b>
16	81.5	15.20		Girare a destra Direzione <b>Pescia</b>
15	66.3	6.90		Girare a sinistra su SP34 Direzione <b>Pescia</b>
14	59.4	6.70		Girare a destra su SP38 Direzione <b>Calamella</b>
13	52.7	4.50		Direzione Pian di Giuliano
12	48.2	4.00		Girare a destra Direzione <b>Prunetta/Piteglio</b>
11	44.2	5.80		Girare a sinistra su SS66 Direzione <b>Pistoia</b>
10	38.4	0.00		Direzione Pian di Giuliano



N°	KM. T.	KM. P.	Simbolo	Note
9	38.4	3.00	Check Point 	<b>Bar "Il Gufo" di Querci</b> Via Valdi e Sammommé 126 <b>Sammommè centro</b> tel. 0573 470012
8	35.4	1.70		Girare a sinistra Direzione <b>Sammommè</b>
7	33.7	4.50		Svolta a destra su SS64 Direzione <b>Bologna</b>
6	29.2	12.50		Girare a sinistra su <b>Via Bolognese</b> Direzione <b>Signorino</b>
5	16.7	0.00		<b>Asfalto danneggiato e sporco</b> <b>Procedere con cautela</b>
4	16.7	16.70		Località <b>Acquerino</b> Girare a sinistra per <b>Acquerino</b> <b>Itinerario del cervo</b>
3	0.0	0.00		Rimanere su SP24 Direzione <b>Acquerino</b>
2	0.0	0.00		Uscire da <b>Candeglia</b> direzione <b>Riola</b> <b>Restare su SP24</b>
1		0.00		<b>Bar Rossella</b> via Rosselli 544 <b>Candeglia (PT)</b> 0573 964485

